

LEGENDAS / INFORMAÇÕES

- LIMITE DA ESTRADA DE RODAGEM
- PROJEÇÃO ALINHAMENTO DAS RUAS
- MURO/CASA
- BASE DE RASTREIO GPS PARA O LEVANTAMENTO
- PONTOS COLETADOS
- POSTE

OBSERVAÇÕES

- Equipamento Utilizado: GPS Geodésico RTK NAVCOM SF3040;
- Alguns Layers estão desativados para melhor Visualização;

Aguinaldo Oliveira Novaes
Engenheiro Civil
CREA 61524/B4
Fiscal do Município



PRIMA
Laboratório - Desenvolvimento
Realização de Análises - Utilização
Gerenciamento de Qualidade
Atuação em: Análises - Análises
VIA (71) 3666-1161 / (71) 3624-1118
Rua: Vitorino Mendes Alencar
VIA (71) 3666-1161

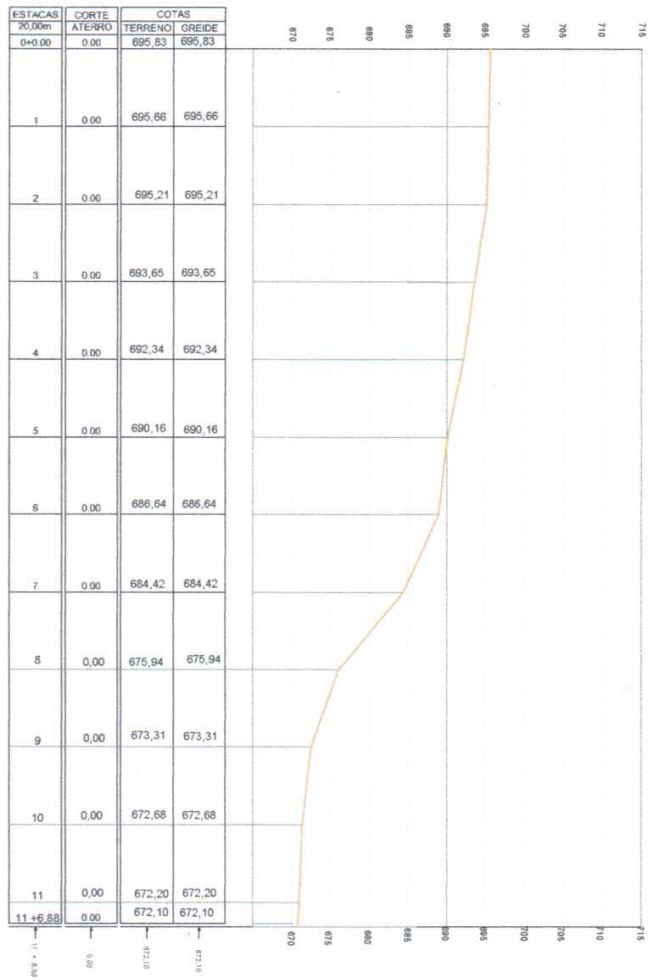
RESPONSÁVEL TÉCNICO
ALESSANDRO ALVARO DE SA SILVA
CREA BA nº 051138712,7
Registro de RCBM - ADRBM

TOPOGRAFIA

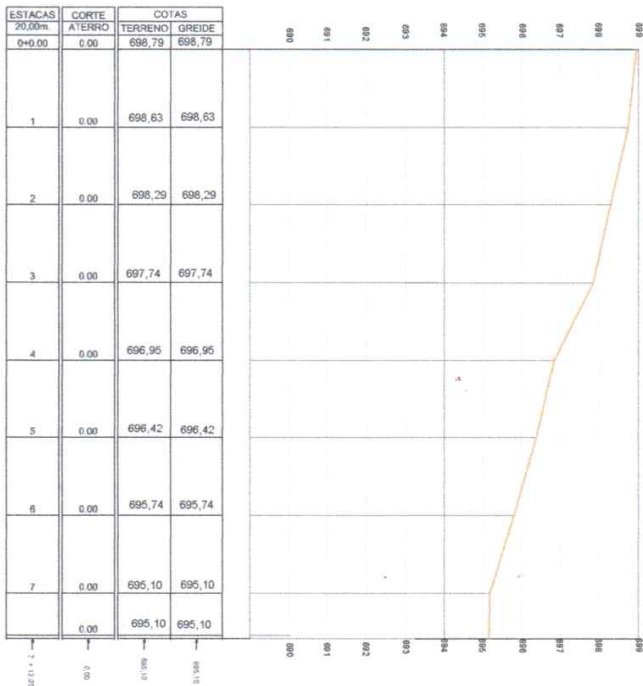
DESCRIÇÃO: PERFIL LONGITUDINAL
LOCAL: RUAS INDICADAS SOBRE PERFIL - BAIRRO MURUMBI - IRAQUARA - BAHIA
PROPOSTA: PREFEITURA MUNICIPAL DE IRAQUARA
CNPJ: 13.922.598/0001-29
DATA: 22/07/2022
SALA: A3 01



ALINHAMENTO - RUA ANA FÉLIX



ALINHAMENTO RUA 5 DE JULHO; JOÃO JOSÉ PIRES



LEGENDAS / INFORMAÇÕES

- LIMITE DA ESTRADA DE RODAGEM
- PROJEÇÃO ALINHAMENTO DAS RUAS
- MURO/CASA
- BASE DE RASTREIO GPS PARA O LEVANTAMENTO
- PONTOS COLETADOS
- POSTE

OBSERVAÇÕES

- Equipamento Utilizado: GPS Geodésico RTK NAVCOM SF3040;
- Alguns Layers estão desativados para melhor Visualização;

Agninaldo Oliveira Novaes
Engenheiro Civil
CREA 61324/BA
Fiscal do Município

PRISMA
Laboratório - Desenvolvimento
Realização de Análises - Utilizando
Equipamentos de Alta Precisão
Atendimento: Atendimento
Atendimento: Atendimento
Atendimento: Atendimento
Atendimento: Atendimento

RESPONSÁVEL TÉCNICO
ALESSANDRO ALVARO DA SILVA
CREA-BA nº 091.198712,7
Registro de INCD - ANWB

TOPOGRAFIA

DESCRIÇÃO: PERFIL LONGITUDINAL
RUA 5 INDICADA SOBRE PERFIL - CENTRO - IRAQUARA - BAHIA

PROFESSOR: PREFEITURA MUNICIPAL DE IRAQUARA
CNPJ: 13.922.596/0001-29

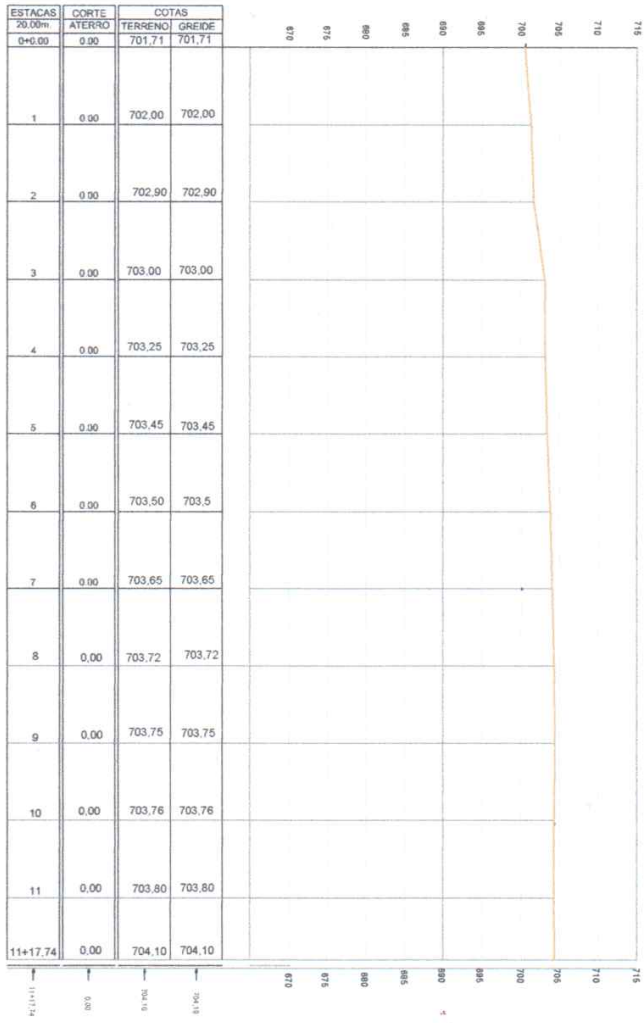
ESCALA: 1/1.300

DATA: 22/07/2022

FOLHA: 01/001



ALINHAMENTO - RUA TANCREDO NEVES



LEGENDAS / INFORMAÇÕES

- LIMITE DA ESTRADA DE RODAGEM
- PROJEÇÃO ALINHAMENTO DAS RUAS
- MURO / CASA
- BASE DE RASTREIO GPS PARA O LEVANTAMENTO
- PONTOS COLETADOS
- POSTE

OBSERVAÇÕES

- Equipamento Utilizado: GPS Geodésico RTK NAVCOM SF3040;
 - Alguns Layers estão desativados para melhor Visualização;

Aguinaldo Oliveira Novaes
 Engenheiro Civil
 CREA 61524/B4
 Fiscal do Município

PRISMA
 Laboratório - Desenvolvimento
 Publicidade de Arvo - Unifaculdade
 Governador do Estado da Bahia
 Rua: Rua da Liberdade, 118 - Vila
 Militar - Salvador - BA - CEP: 41100-000
 Fone: (71) 3222-1118
 E-mail: contato@prisma.com.br

RESPONSÁVEL TÉCNICO
ALESSANDRO ATAYDE DA SILVA
 CREA-BA nº 05139715,7
 Registro de INCD - ADMV

TOPOGRAFIA

PERFIL LONGITUDINAL
 RUA INDICADAS SOBRE PERFIL - BARRIO MURUMBI - IRAQUARA - BAHIA

QUANTIDADE / PROPOSTA (RUBROS)

PREFETURA MUNICIPAL DE IRAQUARA
 CNPJ 13.922.596/0001-29

BR2022 22/02/2022

A3 01 001



ALINHAMENTO - CONT. RUA CARREIRO GRANDE

ESTACAS 20,00m 0+0,00	CORTE ATERRO 0,00	COTAS	
		TERRENO 702,20	GREIDE 702,20
1	0,00	702,00	702,00
2	0,00	701,85	701,85
3	0,00	701,93	701,93
4	0,00	701,91	701,91
5	0,00	702,10	702,10
6	0,00	702,30	702,30
7	0,00	702,60	702,60
8	0,00	702,95	702,95
9	0,00	703,00	703,00
10	0,00	703,20	703,20
11	0,00	703,40	703,40
12	0,00	703,70	703,70
13	0,00	704,00	704,00
14		704,60	704,60
15		704,95	704,95
16		705,00	705,00
17		705,40	705,40
17+16,45		705,75	705,75

LEGENDAS / INFORMAÇÕES

- LIMITE DA ESTRADA DE RODAGEM
- PROJEÇÃO ALINHAMENTO DAS RUAS
- MURO/CASA
- BASE DE RASTREIO GPS PARA O LEVANTAMENTO
- PONTOS COLETADOS
- POSTE

OBSERVAÇÕES

- Equipamento Utilizado: GPS Geodesico RTK NAVCOM SF3040;
- Alguns Layers estão desativados para melhor Visualização;

Aginaldo Oliveira Novaes
Engenheiro Civil
CREA 61524/BA
Fiscal do Município

PRISMA
Laboratório - Desenvolvimento
Aplicação de Área - Lançamento
Operacional em 2018
Assessoria Técnica - Aguardar
Vínculo (71) 3500-1111
Vínculo (71) 3500-1111
Vínculo (71) 3500-1111

REGISTRO DE ATIVIDADE
ALESSANDRO ATYAVED DE SILVA
CREA-BA nº 051198712-7
Registro de Atividade - ANCBM

TOPOGRAFIA

PROF. DR. PERFIL LONGITUDINAL

RUAS INDICADAS SOBRE PERFIL - BARRIO KURUMBI - IRAQUARA - BAHIA

PREFEITURA MUNICIPAL DE IRAQUARA
CNPJ: 13.922.596/0001-29

BR2022 22/02/2022

A3 01
001

