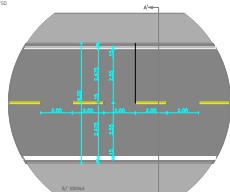


PERFIL PLANIALTIMETRICO



ASFALTO QUE LIGA LAGOA SECA AO POV DE MARIANO = 1.658,60 KM

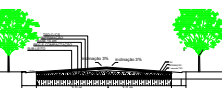
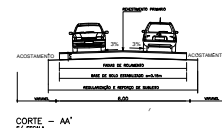
RECAPETAMENTO ASFALTICO EM TSD



PLANTA BAIXA  
ESCALA 1/2500





PLANTA LOCALIZAÇÃO  
ESCALA 1/2500



Capa Rolante: LIGANTE 0,8 a 1,2 mm<sup>3</sup> / PO DE BRITA 08 kg/m<sup>2</sup>  
2ª camada TSD: LIGANTE 0,8 a 1,2 mm<sup>3</sup> / AGREGADO 7,5 kg/m<sup>2</sup> de brita graduada tipo 0  
1ª camada TSD: LIGANTE 0,8 a 1,2 mm<sup>3</sup> / AGREGADO 15 kg/m<sup>2</sup> de brita graduada tipo 1

SEÇÃO TRANSVERSAL TÍPICA



NOTA

- 1 - Tamanho do traço da linha;
- a - Equipamento antes da linha;
- Eq - Equipamento da linha;
- d - Equipamento entre as linhas duplas / entre a margem da linha e a borda da via para o caso da LBO.

NOTAS:  
01 - ESTACAS A CADA 20 METROS  
02 - DIMENSÕES EM METRO  
03 - A FAIXA DE DOMÍNIO E ACOSTAMENTO SERÁ DE ACORDO COM A LOCAÇÃO DA CERCA CONFORME O DESENHO

ASFALTO - TSD

LOCAL	NOME DA RUA	ESTACA A CADA 20 M	PAVIMENTAÇÃO TSD (m <sup>2</sup> )		
			COMP	LARG	ÁREA
LAGOA SECA	POVOADO	0 a 82	1.658,60	6,00	9.951,60
TOTAL			1.658,60		9.951,60

PROPRIETÁRIO

REP. TÉCNICO

TÍTULO:	PROJETO DE ASFALTO TSD - 1.658,60 KMS	FOLHA:	01
TSD			
PROPRIETÁRIO:	PREFEITURA MUNICIPAL DE IRAQUARA-BAHIA	DESCRIÇÃO:	
ENDEREÇO:	TRILHEIRA LAGOA SECA AO POV DE MARIANO		
	Estaca 0 a 82 TUDO DE VAS DE ENCHIMENTO		
DATA:	15/08/2021	DESENHO:	DESENHO
		LOCAL:	NO DIA