

0 30 60 90 120 150 180 240 300 450 600

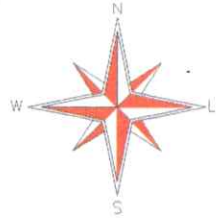

UTM–SIRGAS 2000
Fuso 24
(MC 39 W)

Fonte da imagem acima - Wikipédia
Localização de Iraquara na Bahia

Fonte da imagem acima - Google Earth
Obs: Área do Levantamento

LEGENDAS / INFORMAÇÕES

- MEIO FIO
- PROJEÇÃO ALINHAMENTO
- BASE DE RASTREIO GPS PARA O LEVANTAMENTO
- PONTOS COLETADOS
- ÁREA CALÇADA
- POSTE / PADRÃO
- ÁRVORE

OBSERVAÇÕES

- Equipamento Utilizado: GPS Geodésico RTK NAVCOM SF3040;
- Alguns Layers estão desativados para melhor Visualização;

Aguinaldo Oliveira Novaes
Engenheiro Civil
CREA 61524/BA
Fiscal do Municipio

PRISMA
Loteamento - Desmembramento
Retificação de Área - Unificações
Georreferenciamento de Alta Precisão
priamatop10@gmail.com
Alessandro Athayde - Agrimensor
VIVO (75) 99966-1186 / TIM (71) 99204-6119
Pedro de Sirico - Auxiliar de Topografia
VIVO (75) 99966-8520

OBJETO	TOPOGRAFIA
DESCRIÇÃO	LEVANTAMENTO PLANIMÉTRICO CADASTRAL GEORREFERENCIADO
LOCAL	RUA CARREIRO GRANDE - CENTRO - IRAQUARA - BAHIA
RESPONSÁVEL TÉCNICO	ALESSANDRO ATHAYDE DA SILVA CREA-BA nº 051139712-7 Registro do INCRA - AGMW
CLIENTES / PROPRIETÁRIOS	PREFEITURA MUNICIPAL DE IRAQUARA CNPJ: 13.922.596/0001-29

ESCALA	ÁREA	PERÍMETRO	ART	DATA	FOLHA
1 / 1.500	m²	m		10/11/2020	A3 01/001

ARQUIVO

Coordenadas SIRGAS BASE

Alt. Geo.(m)	UTM N(m)	UTM E(m)	MC
701.22	8645475.766	215287.301	-39

NG NQ

PROJEÇÃO UNIVERSAL TRANSVERSA
DE MERCATOR – UTM
SGR – SIRGAS2000
MC: 39° W

CM 0°33'18.74"
K: 1.00060298

VÉRTICE: BASE
Lat: 12°14'25,70621" S
Long: 41°37'00,96051" O

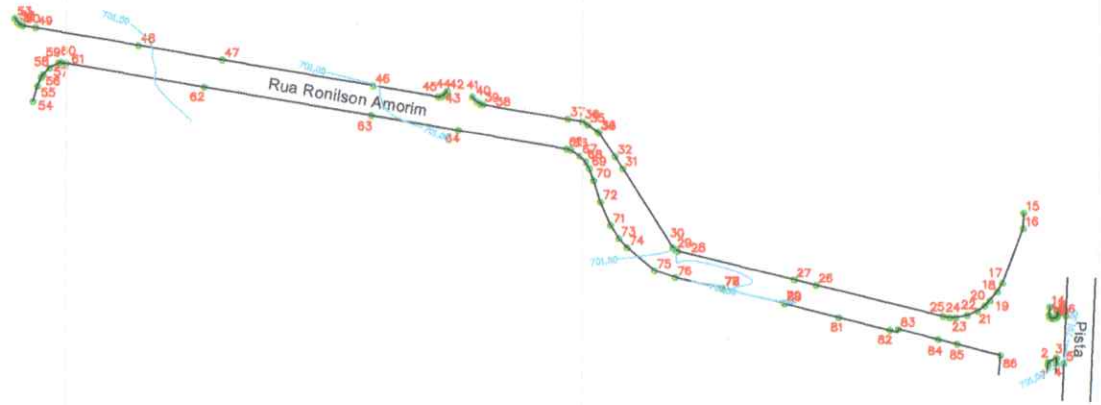

0 6.50 13 19.5026 32.5039 52 65 97.50 130

BASE

N
W L
S

UTM – SIRGAS 2000
Fuso 24 (MC 39-W)

Fonte da Imagem acima - Wikipédia
Localização de Iraquara na Bahia

Fonte da imagem acima - Google Earth
Obs: Área do Levantamento

LEGENDAS / INFORMAÇÕES

- MEIO FIO
- PROJEÇÃO ALINHAMENTO
- BASE DE RASTREIO GPS PARA O LEVANTAMENTO
- PONTOS COLETADOS
- ÁREA CALÇADA
- POSTE / PADRÃO
- ÁRVORE

OBSERVAÇÕES

- Equipamento Utilizado: GPS Geodésico RTK NAVCOM SF3040;
- Alguns Layers estão desativados para melhor Visualização;

Aguinaldo Oliveira Novaes
Engenheiro Civil
CREA 61524/BA
Fiscal do Municipio

PRISMA
SERVIÇOS TÉCNICOS

Loteamento - Desmembramento
Retificação de Área - Unificações
Georreferenciamento de Alta Precisão
prismatop10@gmail.com
Alessandro Athayde - Agrimensor
VIVO (75) 99966-1186 / TIM (71) 99204-6119
Pedro de Sirico - Auxiliar de Topografia
VIVO (75) 99968-8620

RESPONSÁVEL TÉCNICO
ALESSANDRO ATHAYDE DA SILVA
CREA-BA nº 051139712-7
Registro do INCRA - AGMW

OBJETO: TOPOGRAFIA

DESCRIÇÃO: LEVANTAMENTO PLANIMÉTRICO CADASTRAL GEORREFERENCIADO

LOCAL: RUA RONILSON AMORIM - CENTRO - IRAQUARA - BAHIA

CLIENTES / PROPRIETÁRIOS
PREFEITURA MUNICIPAL DE IRAQUARA
CNPJ: 13.922.596/0001-29

ESCALA	ÁREA	PERÍMETRO	APT	DATA	FOLHA
1 / 1.300	m²	m	BR2021	05/02/2021	A3 01/001

ARQUIVO

É PROIBIDO A REPRODUÇÃO TOTAL OU PARCIAL DESTE PROJETO, SEM A AUTORIZAÇÃO DO PROFISSIONAL RESPONSÁVEL - LEI Nº9610 (19/02/1998) ARTIGO 7º - INCISO X

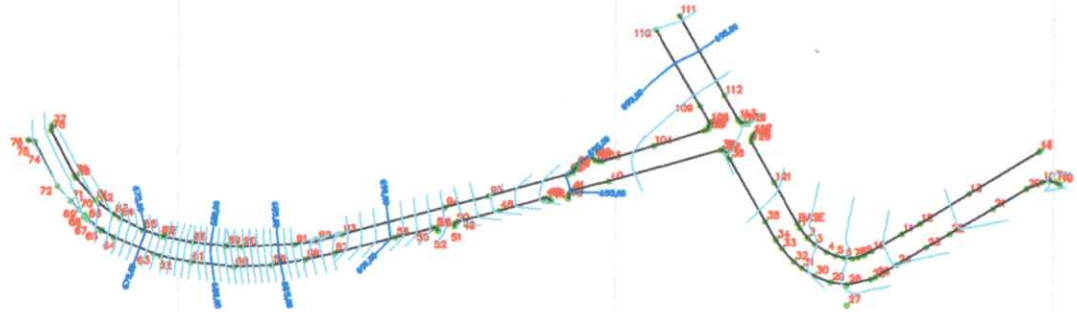

PROJEÇÃO UNIVERSAL TRANSVERSA DE MERCATOR – UTM
SGR – SIRGAS2000
MC: 39° W

CM 0°33'20,79"
K: 1.00060357

VÉRTICE: BASE
Lat: 12°14'56,98389" S
Long: 41°37'04,03011" O

UTM–SIRGAS 2000
Fuso 24 (MC 39 W)

Fonte da imagem acima - Wikipédia
Localização de Iraquara na Bahia

0 6,50 13 19,5026 32,5039 52 65 97,50 130

Fonte da imagem acima - Google Earth
Obs: Área do Levantamento

LEGENDAS / INFORMAÇÕES

- LIMITE DA ESTRADA DE RODAGEM
- PROJEÇÃO ALINHAMENTO DAS RUAS
- MURO / CASA
- BASE DE RASTREIO GPS PARA O LEVANTAMENTO
- PONTOS COLETADOS
- POSTE

OBSERVAÇÕES

- Equipamento Utilizado: GPS Geodésico RTK NAVCOM SF3040;
- Alguns Layers estão desativados para melhor Visualização;

Aguinaldo Oliveira Novaes
Engenheiro Civil
CREA 61524/BA
Fiscal do Municipio

PRISMA
Loteamento - Desmembramento
Retificação da Área - Unificações
Georreferenciamento de Alta Precisão
prismatop10@gmail.com
Alessandro Athayde - Agrimensor
VNO (75) 99986-1195 / TIM (71) 99254-6114
Pedro de Souza - Auxiliar de Topografia
VNO (75) 99900-4520

RESPONSÁVEL TÉCNICO
ALESSANDRO ATHAYDE DA SILVA
CREA-BA nº 051139712-7
Registro do INCRA - AGM/W

SUJEITO: TOPOGRAFIA

DESCRIÇÃO: LEVANTAMENTO PLANIALTIMÉTRICO CADASTRAL GEORREFERENCIADO

LOCAL: RUA ANA FÉLIX - CENTRO - IRAQUARA - BAHIA

CLIENTES / PROPRIETÁRIOS
PREFEITURA MUNICIPAL DE IRAQUARA
CNPJ: 13.922.596/0001-29

ESCALA	ÁREA	PERÍMETRO	ART	DATA	FOLHA
1 / 1.300	m²	m	BR2022	22/02/2022	A3 01/001

ARQUIVO

É PROIBIDO A REPRODUÇÃO TOTAL OU PARCIAL DESTE PROJETO, SEM A AUTORIZAÇÃO DO PROFISSIONAL RESPONSÁVEL - LEI Nº 9610 (19/02/1998) ARTIGO 2º - INCISO X

Coordenadas SIRGAS BASE

Alt. Geo.(m)	UTM N(m)	UTM E(m)	MC
701,22	8645475.766	215287.301	-39



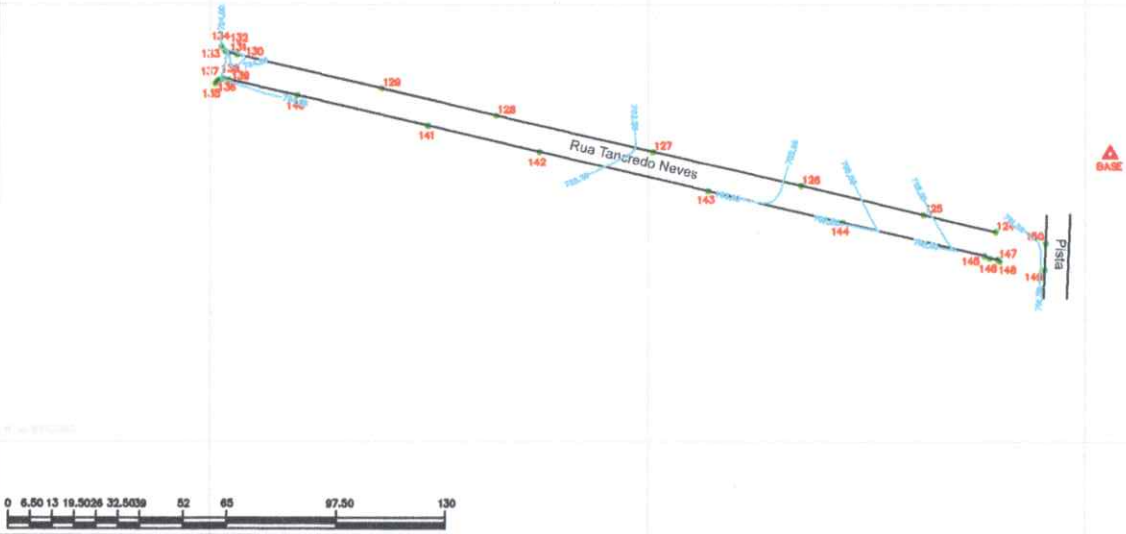



Fonte da imagem acima - Wikipédia
Localização de Iraquara na Bahia

Fonte da imagem acima - Google Earth
Obs: Área do Levantamento

LEGENDAS / INFORMAÇÕES

- MEIO FIO
- PROJEÇÃO ALINHAMENTO
- BASE DE RASTREIO GPS PARA O LEVANTAMENTO
- PONTOS COLETADOS
- ÁREA CALÇADA
- POSTE / PADRÃO
- ÁRVORE

OBSERVAÇÕES

- Equipamento Utilizado: GPS Geodésico RTK NAVCOM SF3040;
- Alguns Layers estão desativados para melhor Visualização;

Aguinaldo Oliveira Novaes
Engenheiro Civil
CREA 61524/BA
Fiscal do Município

PRISMA

Loteamento - Desmembramento
Retificação de Área - Unificações
Georreferenciamento de Alta Precisão
prismatop10@gmail.com
Alessandro Amayas - Agrimensor
VIVO (15) 99966-1166 / TIM (71) 99254-4119
Pedro de Sinco - Auxiliar de Topografia
VIVO (75) 99966-6520

OBJETO	TOPOGRAFIA
DESCRIÇÃO	LEVANTAMENTO PLANIMÉTRICO CADASTRAL GEORREFERENCIADO
LOCAL	RUA TANCREDO NEVES - CENTRO - IRAQUARA - BAHIA
RESPONSÁVEL TÉCNICO	ALESSANDRO ATHAYDE DA SILVA CREA-BA nº 051139712-7 Registro do INCRA - AGMW
CLIENTES / PROPRIETÁRIOS	PREFEITURA MUNICIPAL DE IRAQUARA CNPJ: 13.922.596/0001-29

ESCALA	ÁREA	PERÍMETRO	ART	DATA	FOLHA
1 / 1,300	m²	m	BR2021	05/02/2021	A3 01/001

ARQUIVO
É PROIBIDO A REPRODUÇÃO TOTAL OU PARCIAL DESTE PROJETO, SEM A AUTORIZAÇÃO DO PROFISSIONAL RESPONSÁVEL - LEI Nº 9610 (19/02/1998) ARTIGO 7º - INCISO X

ALINHAMENTO - RUA RONILSON AMORIM

LEGENDAS / INFORMAÇÕES

- LIMITE DA ESTRADA DE RODAGEM
- PROJEÇÃO ALINHAMENTO DAS RUAS
- MURO / CASA
- BASE DE RASTREIO GPS PARA O LEVANTAMENTO
- PONTOS COLETADOS
- POSTE

OBSERVAÇÕES

- Equipamento Utilizado: GPS Geodésico RTK NAVCOM SF3040;
- Alguns Layers estão desativados para melhor Visualização;

Aguinaldo Oliveira Novaes
Engenheiro Civil
CREA 61524/BA
Fiscal do Municipio

PRISMA
Loteamento - Desmembramento
Retificação de Área - Unificações
Georreferenciamento de Alta Precisão
prismatop10@gmail.com
Alessandro Athayde - Agrimensor
VIVO (75) 99966-1186 / TIM (71) 99204-6119
Pedro de Sirico - Auxiliar de Topografia
VIVO (75) 99968-8520

OBJETO: TOPOGRAFIA

DESCRIÇÃO: PERFIL LONGITUDINAL

LOCAL: RUAS INDICADAS SOBRE PERFIL - BAIRRO MURUMBI - IRAQUARA - BAHIA

RESPONSÁVEL TÉCNICO: ALESSANDRO ATHAYDE DA SILVA
CREA-BA nº 051139712-7
Registro do INCRA - AGMW

CLIENTES / PROPRIETÁRIOS: PREFEITURA MUNICIPAL DE IRAQUARA
CNPJ: 13.922.596/0001-29

ESCALA	AREA	PERIMETRO	ART	DATA	FOLHA
1 / 1.300	m²	m	BR2022	22/02/2022	A3 01/001

ARQUIVO

É PROIBIDO A REPRODUÇÃO TOTAL OU PARCIAL DESTE PROJETO, SEM A AUTORIZAÇÃO DO PROFISSIONAL RESPONSÁVEL - LEI Nº9610 (19/02/1998) ARTIGO 7º - INCISO X

ALINHAMENTO - RUA ANA FÉLIX

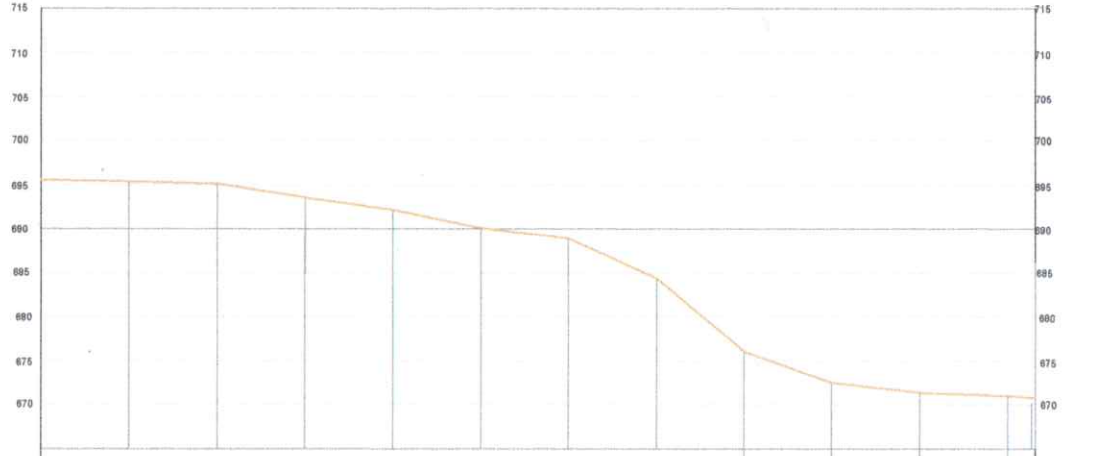

ESTACAS 20,00m	0+0,00	1	2	3	4	5	6	7	8	9	10	11	11 +6,88
CORTE	ATERRO	0,00	0,00	0,00	0,00	0,00	0,00	0,00	0,00	0,00	0,00	0,00	0,00
COTAS	TERRENO	695,83	695,66	695,21	693,65	692,34	690,16	686,64	684,42	675,94	673,31	672,68	672,20	672,10
	GREIDE	695,83	695,66	695,21	693,65	692,34	690,16	686,64	684,42	675,94	673,31	672,68	672,20	672,10

ALINHAMENTO
RUA 5 DE JULHO; JOÃO JOSÉ PIRES

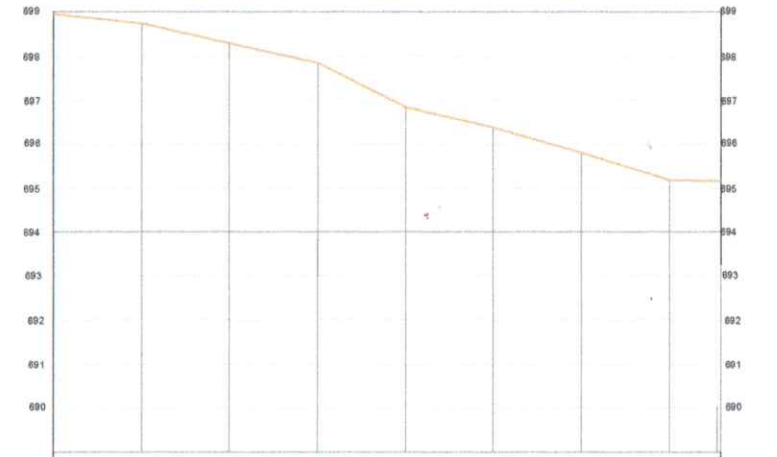

ESTACAS 20,00m	0+0,00	1	2	3	4	5	6	7
CORTE	ATERRO	0,00	0,00	0,00	0,00	0,00	0,00	0,00	0,00
COTAS	TERRENO	698,79	698,79	698,63	698,29	697,74	696,95	696,42	695,74	695,10	695,10
	GREIDE	698,79	698,63	698,29	697,74	696,95	696,42	695,74	695,10	695,10

LEGENDAS / INFORMAÇÕES

- LIMITE DA ESTRADA DE RODAGEM
- PROJEÇÃO ALINHAMENTO DAS RUAS
- MURO / CASA
- BASE DE RASTREIO GPS PARA O LEVANTAMENTO
- PONTOS COLETADOS
- POSTE

OBSERVAÇÕES

- Equipamento Utilizado: GPS Geodésico RTK NAVCOM SF3040;
- Alguns Layers estão desativados para melhor Visualização;

Aguinaldo Oliveira Novaes
Engenheiro Civil
CREA 61524/BA
Fiscal do Municipio

PRISMA
Loteamento - Desmembramento
Retificação de Área - Unificações
Georreferenciamento de Alta Precisão
prismatop10@gmail.com
Alessandro Athayde - Agrimensor
VIVO (75) 99965-1195 / TIM (71) 99204-6119
Pedro de Sirico - Auxiliar de Topografia
VIVO (75) 99969-8520

OBJETO: TOPOGRAFIA

DESCRIÇÃO: PERFIL LONGITUDINAL

LOCAL: RUAS INDICADAS SOBRE PERFIL - CENTRO - IRAQUARA - BAHIA

RESPONSÁVEL TÉCNICO: ALESSANDRO ATHAYDE DA SILVA
CREA-BA nº 051139712-7
Registro do INCRA - AGMW

CLIENTES / PROPRIETÁRIOS: PREFEITURA MUNICIPAL DE IRAQUARA
CNPJ: 13.922.596/0001-29

ESCALA	ÁREA	PERÍMETRO	ART	DATA	FOLHA
1 / 1.300	m²	m	BR2022	22/02/2022	A3 01/001

ARQUIVO

É PROIBIDO A REPRODUÇÃO TOTAL OU PARCIAL DESTE PROJETO, SEM A AUTORIZAÇÃO DO PROFISSIONAL RESPONSÁVEL - LEI Nº9610 (19/02/1998) ARTIGO 2º - INCISO X

ALINHAMENTO - RUA TANCREDO NEVES

ESTACAS 20,00m	COTAS GREIDE	COTAS TERRENO	CORTE	ATERRO
0+0,00	701,71	701,71	0,00	0,00
1	702,00	702,00	0,00	0,00
2	702,90	702,90	0,00	0,00
3	703,00	703,00	0,00	0,00
4	703,25	703,25	0,00	0,00
5	703,45	703,45	0,00	0,00
6	703,5	703,50	0,00	0,00
7	703,65	703,65	0,00	0,00
8	703,72	703,72	0,00	0,00
9	703,75	703,75	0,00	0,00
10	703,76	703,76	0,00	0,00
11	703,80	703,80	0,00	0,00
11+17,74	704,10	704,10	0,00	0,00

LEGENDAS / INFORMAÇÕES

- LIMITE DA ESTRADA DE RODAGEM
- PROJEÇÃO ALINHAMENTO DAS RUAS
- MURO / CASA
- BASE DE RASTREIO GPS PARA O LEVANTAMENTO
- PONTOS COLETADOS
- POSTE

OBSERVAÇÕES

- Equipamento Utilizado: GPS Geodésico RTK NAVCOM SF3040;
- Alguns Layers estão desativados para melhor Visualização;

Aguinaldo Oliveira Novaes
Engenheiro Civil
CREA 61524/BA
Fiscal do Município

PRISMA
Loteamento - Desmembramento
Retificação de Área - Unificações
Georreferenciamento de Alta Precisão
prismatop10@gmail.com
Alessandro Athayde - Agrimensor
VIVO (75) 99988-1188 / TIM (71) 98204-8119
Pedro de Sirico - Auxiliar de Topografia
VIVO (75) 99968-8620

RESPONSÁVEL TÉCNICO
ALESSANDRO ATHAYDE DA SILVA
CREA-BA nº 051139712-7
Registro do INCRA - AGMW

OBJETO: TOPOGRAFIA

DESCRIÇÃO: PERFIL LONGITUDINAL

LOCAL: RUAS INDICADAS SOBRE PERFIL - BAIRRO MURUMBI - IRAQUARA - BAHIA

CLIENTES / PROPRIETÁRIOS
PREFEITURA MUNICIPAL DE IRAQUARA
CNPJ: 13.922.596/0001-29

ESCALA	ÁREA	PERÍMETRO	ART	DATA	FOLHA
1 / 1.300	m²	m	BR2022	22/02/2022	A3 01/001

ARQUIVO

É PROIBIDO A REPRODUÇÃO TOTAL OU PARCIAL DESTE PROJETO, SEM A AUTORIZAÇÃO DO PROFISSIONAL RESPONSÁVEL - LEI 1/9610 (19/02/1998) ARTIGO 7º - INCISO X.

ALINHAMENTO - CONT. RUA CARREIRO GRANDE

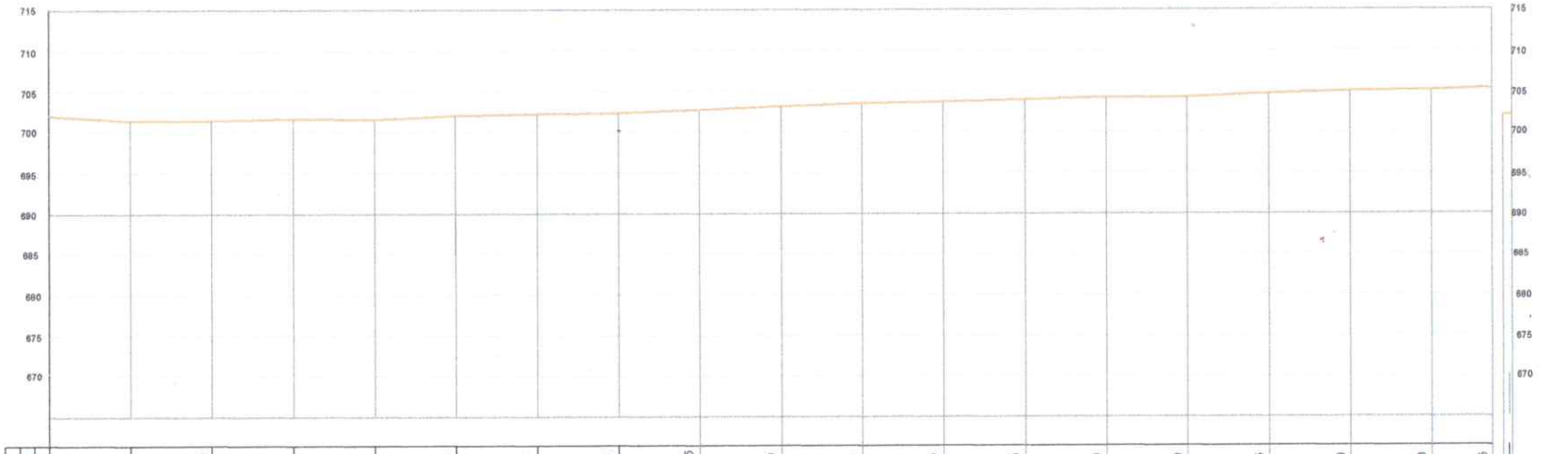

ESTACAS 20,00m.	0+0,00	CORTE ATERRO	0,00	COTAS TERRENO	702,20	COTAS GREIDE	702,20
1		0,00		702,00		702,00	
2		0,00		701,85		701,85	
3		0,00		701,93		701,93	
4		0,00		701,91		701,91	
5		0,00		702,10		702,10	
6		0,00		702,30		702,30	
7		0,00		702,60		702,60	
8		0,00		702,95		702,95	
9		0,00		703,00		703,00	
10		0,00		703,20		703,20	
11		0,00		703,40		703,40	
12		0,00		703,70		703,70	
13		0,00		704,00		704,00	
14				704,60		704,60	
15				704,95		704,95	
16				705,00		705,00	
17				705,40		705,40	
17+16,45				705,75		705,75	

LEGENDAS / INFORMAÇÕES

- LIMITE DA ESTRADA DE RODAGEM
- PROJEÇÃO ALINHAMENTO DAS RUAS
- MURO / CASA
- BASE DE RASTREIO GPS PARA O LEVANTAMENTO
- PONTOS COLETADOS
- POSTE

OBSERVAÇÕES

- Equipamento Utilizado: GPS Geodésico RTK NAVCOM SF3040;
- Alguns Layers estão desativados para melhor Visualização;

Aguinaldo Oliveira Novaes
Engenheiro Civil
CREA 61524/BA
Fiscal do Municipio

PRISMA
Loteamento - Desmembramento
Retificação de Área - Unificações
Georreferenciamento de Alta Precisão
prismatop10@gmail.com
Alessandro Athayde - Agrimensor
VIVO (75) 99966-1158 / TIM (71) 99304-6119
Pedro de Sirico - Auxiliar de Topografia
VIVO (75) 99985-8520

RESPONSÁVEL TÉCNICO
ALESSANDRO ATHAYDE DA SILVA
CREA-BA nº 051139712-7
Registro do INCRA - AGMW

OBJETO: TOPOGRAFIA

DESCRIÇÃO: PERFIL LONGITUDINAL

LOCAL: RUAS INDICADAS SOBRE PERFIL - BAIRRO MURUMBI - IRAQUARA - BAHIA

CLIENTES / PROPRIETÁRIOS
PREFEITURA MUNICIPAL DE IRAQUARA
CNPJ: 13.922.596/0001-29

ESCALA	ÁREA	PERÍMETRO	ART	DATA	FOLHA
1 / 1.300	m²	m	BR2022	22/02/2022	A3 01/001

ARQUIVO

É PROIBIDO A REPRODUÇÃO TOTAL OU PARCIAL DESTE PROJETO, SEM A AUTORIZAÇÃO DO PROFISSIONAL RESPONSÁVEL - LEI Nº9610 (19/02/1998) ARTIGO 7º - INCISO X