PLANTA DE LOCALIZAÇÃO - ESCALA 1:1500

PREFEITURA MUNICIPAL DE IRAQUARA - BA

REFORMA E AMPLIAÇÃO DA ESCOLA MUNICIPAL ROBERTO FIGUEIRA SANTOS

PLANTA DE LOCALIZAÇÃO - AMPLIAÇÃO DE SALAS DE AULA E CANTINA

RESPONSÁVEL TÉCNICO

Renata Regina Oliveira Gonçalves
Arquiteta e Urbanista
CAU - BA nº A1960830
RRT EM ANEXO

RENATA REGINA OLIVEIRA GONCALVES:06436540547

Assinado de forma digital por RENATA REGINA OLIVEIRA GONCALVES:06436540547
Dados: 2022.03.23 10:19:06 -03'00'

RENATA REGINA OLIVEIRA GONÇALVES
CPF: 064.365.405-47

SOLICITANTE

Prefeitura Municipal de Iraquara
Rua Rosalvo Félix, nº 252, Centro, Iraquara - BA

PREFEITURA MUNICIPAL DE IRAQUARA
CNPJ: 13.922.596/0001-29

ENDEREÇO DO PROJETO	*DATA*	*REVISÃO*	*FOLHA*
Rua Do Prédio Escolar,S/N - Iraporanga, Iraquara - BA	18/02/2022	R01	A4 01/16

PLANTA DE LOCALIZAÇÃO - ESCALA 1:1500

PREFEITURA MUNICIPAL DE IRAQUARA - BA

REFORMA E AMPLIAÇÃO DA ESCOLA MUNICIPAL ROBERTO FIGUEIRA SANTOS

PLANTA DE LOCALIZAÇÃO - COBERTURA QUADRA 18X30

RESPONSÁVEL TÉCNICO

Renata Regina Oliveira Gonçalves
Arquiteta e Urbanista
CAU - BA nº A1960830
RRT EM ANEXO

RENATA REGINA OLIVEIRA GONCALVES:06436540547
Assinado de forma digital por RENATA REGINA OLIVEIRA GONCALVES:06436540547
Dados: 2022.03.23 10:36:33 -03'00'

RENATA REGINA OLIVEIRA GONÇALVES
CPF: 064.365.405-47

SOLICITANTE

Prefeitura Municipal de Iraquara
Rua Rosalvo Félix, nº 252, Centro, Iraquara - BA

PREFEITURA MUNICIPAL DE IRAQUARA
CNPJ: 13.922.596/0001-29

ENDEREÇO DO PROJETO	*DATA*	*REVISÃO*	*FOLHA*
Rua Do Prédio Escolar,S/N - Iraporanga, Iraquara - BA	24/09/2021	R01	A4 01/03

PLANTA DE LOCALIZAÇÃO - ESCALA 1:1500

PREFEITURA MUNICIPAL DE IRAQUARA - BA

REFORMA E AMPLIAÇÃO DA ESCOLA MUNICIPAL ROBERTO FIGUEIRA SANTOS

PLANTA DE LOCALIZAÇÃO - CAMPO SOCIETY 25X45

RESPONSÁVEL TÉCNICO

Renata Regina Oliveira Gonçalves
Arquiteta e Urbanista
CAU - BA nº A1960830
RRT EM ANEXO

RENATA REGINA OLIVEIRA GONCALVES:06436540547
Assinado de forma digital por RENATA REGINA OLIVEIRA GONCALVES:06436540547
Dados: 2022.03.23 10:36:07 -03'00'

RENATA REGINA OLIVEIRA GONÇALVES
CPF: 064.365.405-47

SOLICITANTE

Prefeitura Municipal de Iraquara
Rua Rosalvo Félix, nº 252, Centro, Iraquara - BA

PREFEITURA MUNICIPAL DE IRAQUARA
CNPJ: 13.922.596/0001-29

ENDEREÇO DO PROJETO	*DATA*	*REVISÃO*	*FOLHA*
Rua Do Prédio Escolar,S/N - Iraporanga, Iraquara - BA	24/09/2021	R01	A4 01/04

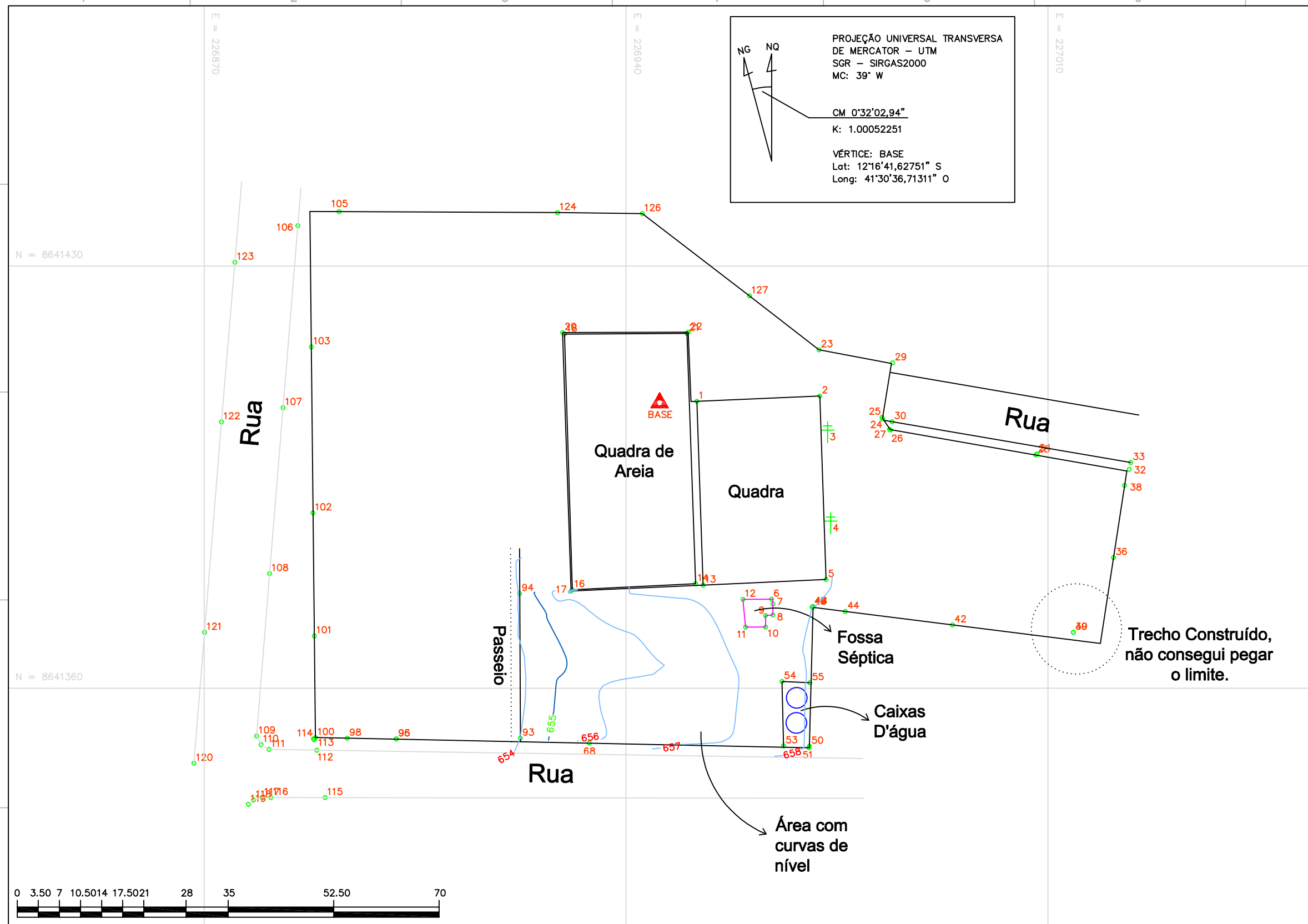

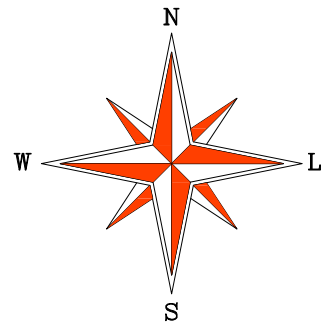

UTM–SIRGAS 2000
Fuso 24 (MC 39°W)

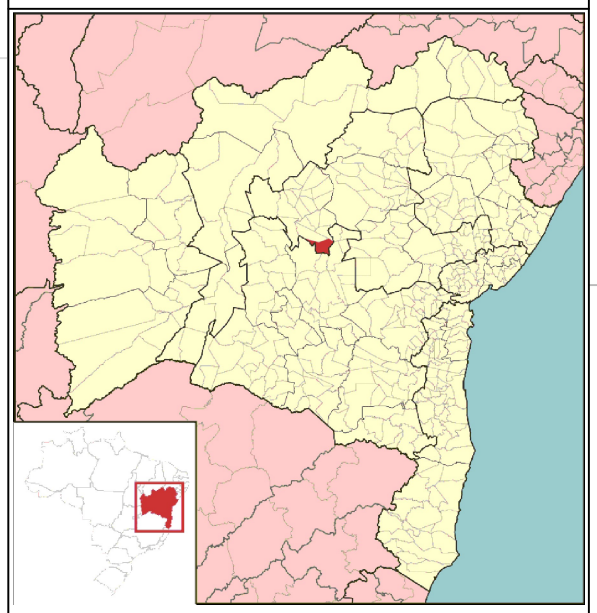

Fonte da imagem acima - Wikipédia
Localização de Iraquara na Bahia

Fonte da imagem acima - Google Earth
Obs: Área do Levantamento

LEGENDAS / INFORMAÇÕES

- MEIO FIO (MF)
- PROJEÇÃO ALINHAMENTO DAS RUAS
- MURO INTERNO DA ESCOLA
- BASE DE RASTREIO GPS PARA O LEVANTAMENTO
- PONTOS COLETADOS

OBSERVAÇÕES

- Equipamento Utilizado: GPS Geodésico RTK NAVCOM SF3040;
- Alguns Layers estão desativados para melhor Visualização;
- As curvas de nível estão equidistantes de 1 m;
- O muro da escola representado é o alinhamento interno do mesmo;

PRISMA
SERVIÇOS TOPOGRÁFICOS
Loteamento - Desmembramento
Retificação de Área - Unificações
Georreferenciamento de Alta Precisão
prismatop10@gmail.com
Alessandro Athayde - Agrimensor
VIVO (75) 99966-1186 / TIM (71) 99204-6119
Pedro de Sirico - Auxiliar de Topografia
VIVO (75) 99968-8520

RESPONSÁVEL TÉCNICO
ALESSANDRO ATHAYDE DA SILVA
CREA-BA nº 051139712-7
Registro do INCRA - AGMW

OBJETO: TOPOGRAFIA

DESCRIÇÃO: LEVANTAMENTO PLANIALTIMÉTRICO CADASTRAL GEORREFERENCIADO

LOCAL: ESCOLA DE IRAPORANGA - IRAPORANGA - IRAQUARA - BAHIA

CLIENTES / PROPRIETÁRIOS
PREFEITURA MUNICIPAL DE IRAQUARA
CNPJ: 13.922.596/0001-29

ESCALA	ÁREA	PERÍMETRO	ART	DATA	FOLHA
1 / 700	m²	m	BR2021	12/07/2021	A3 01/001

ARQUIVO
É PROIBIDO A REPRODUÇÃO TOTAL OU PARCIAL DESTE PROJETO, SEM A AUTORIZAÇÃO DO PROFISSIONAL RESPONSÁVEL - LEI Nº9610 (19/02/1998) ARTIGO 7° - INCISO X